

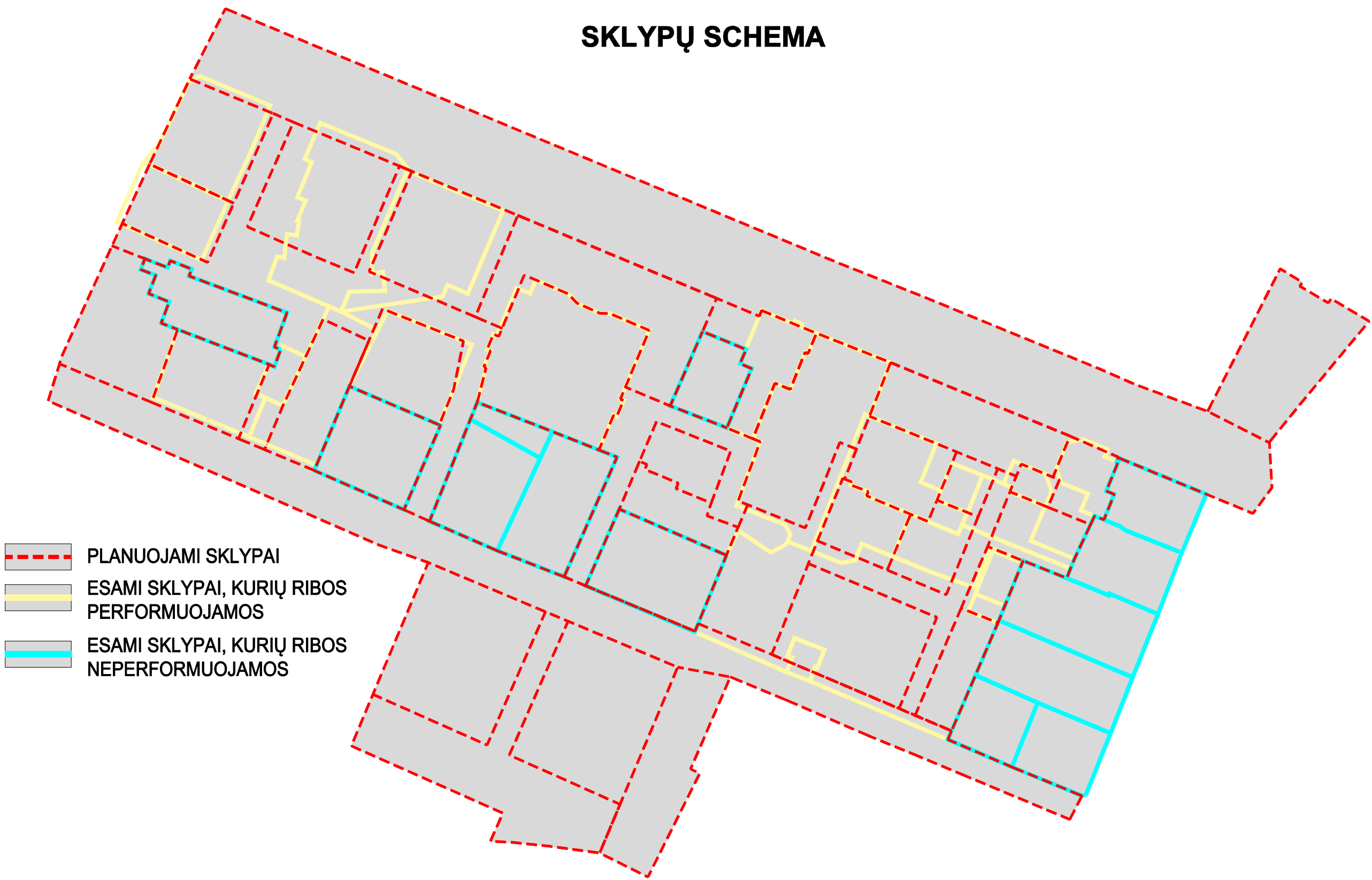
TERITORIJOS NAUDOJIMO REGLAMENTAS

m	n	T
1	2	3
4	5	6

m - sklypo numeris; n - sklypo plotas m²;
T - teritorijos naudojimo tipas;
1 - galimas žemės naudojimo būdas;
2 - leistinas pastatų aukštis (metrais);
3 - leistinas sklypo užstatymo tankis, %
4 - leistinas sklypo užstatymo intensyvumas
5 - užstatymo tipas;
6 - priklausomųjų želdynų ir želdinių teritorijų dalis, %

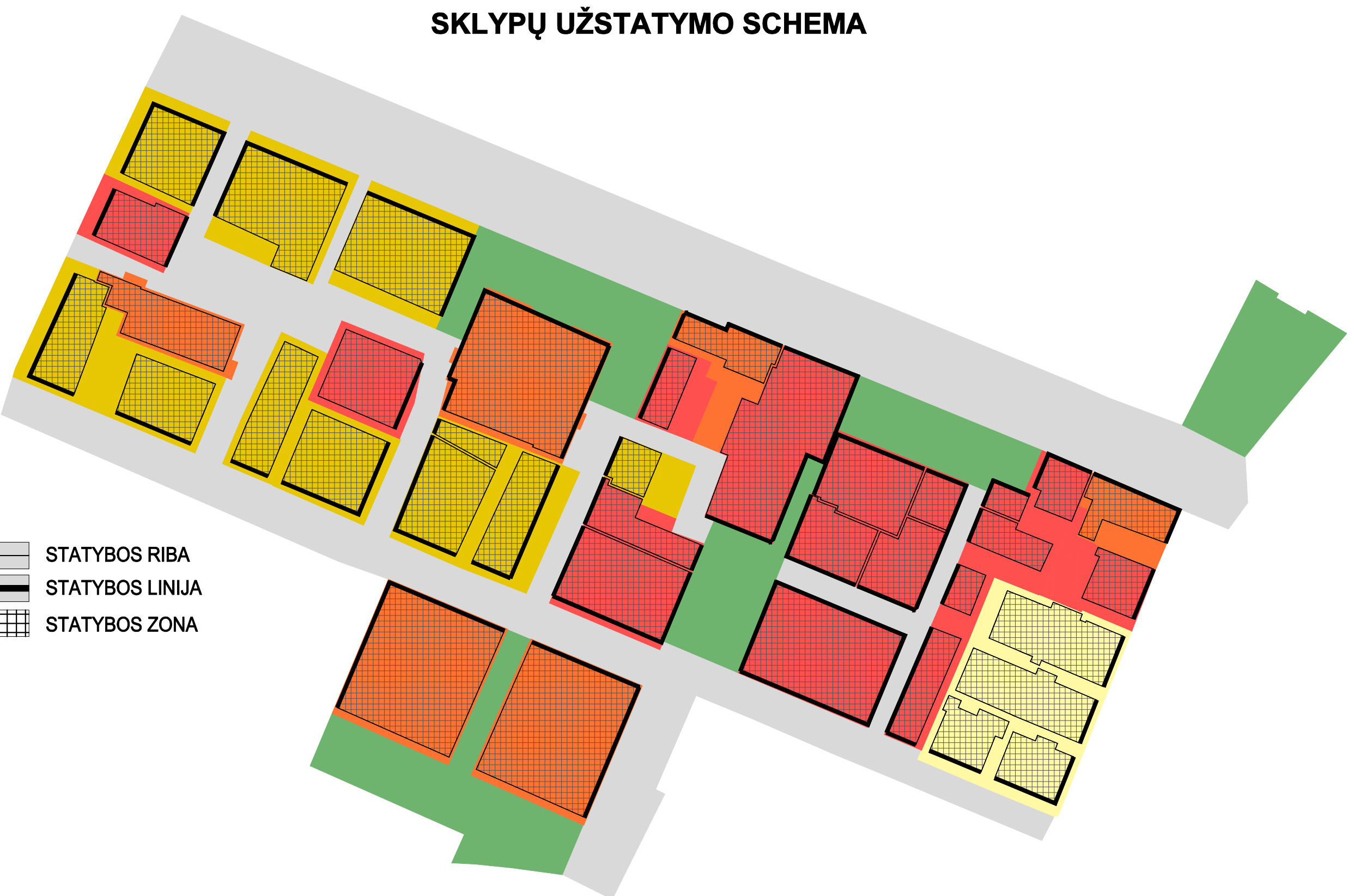
1 1470 GC G2(K) 15 70 2,0 pr 30(10)	2 2229 GC G2(K) 15 70 2,0 pr 30(10)	3 2106 GC G2(K) 15 70 2,0 pr 30(10)	4 3014 SI V 12 80 2,0 pr 30	5 777 GC K(G2) 12 80 2,0 pr 10(30)
6 1139 SI V 15 60 2,0 pr 15	7 2542 GC K 12 80 2,0 pr 10	8 1152 GC K(G2) 15 70 2,0 pr 10(30)	9 388 GC K 15 80 2,0 pr 10	10 844 GC K(G2) 12 80 2,0 pr 10(30)
11 205 GC K 12 80 2,0 pr 10	12 673 GC K(G2) 12 70 2,0 pr 10(30)	13 955 SI V 12 70 2,0 pr 15	14 1074 GC K 12 55 1,5 pr 10	15 1608 GV G1 10 24 0,4 su 25
16 437 GC K 10 70 2,0 pr 10	17 820 GC K(G2) 15 70 2,0 pr 10(30)	18 794 GC K(G2) 15 70 2,0 pr 10(30)	19 2285 GC K 12 90 2,0 pr 10	20 1448 GV G1 10 25 0,4 su 25
21 911 GV G1 10 30 0,4 su 25	22 800 GV G1 10 31 0,4 su 25	23 1397 TK TK - - -	24 1637 GC K 12 70 2,0 pr 10	25 1544 GC G2 12 60 2,0 lp 30
26 1358 GC G2(K) 12 70 2,0 pr 30(10)	27 318 GC G2 12 70 2,0 pr 30	28 1508 GC G2(K) 15 70 2,0 pr 30(10)	29 1349 GC K(G2) 12 70 2,0 pr 10(30)	30 1250 GC G2 10 50 1,5 pr 30
31 2229 AI B - - 15	32 1269 GC G2(K) 15 70 2,0 pr 30(10)	33 1923 TK TK - - -	34 1015 GC K 12 70 2,0 pr 10	35 1233 SI V 12 70 2,0 pr 15
36 695 GC G2(K) 12 70 2,0 pr 30(10)	37 788 GC K(G2) 12 70 2,0 pr 10(30)	38 771 GC K 12 70 2,0 pr 10	39 1969 AI B - - 15	40 1773 GC G2 15 70 2,0 pr 30
41 4885 TK I2 - - -	42 2761 AI B - - 15	43 1785 AI B - - 15	44 2960 SI V 12 70 2,0 pr 15	45 3039 SI V 12 70 2,0 pr 15
46 3347 AI B - - 15	47 6976 TK TK - - -	48 14467 TK TK - - -	49 1635 TK TK - - -	

SKLYPŲ SCHEMA



- PLANUOJAMI SKLYPAI
- ESAMI SKLYPAI, KURIŲ RIBOS PERFORMUOJAMOS
- ESAMI SKLYPAI, KURIŲ RIBOS NEPERFORMUOJAMOS

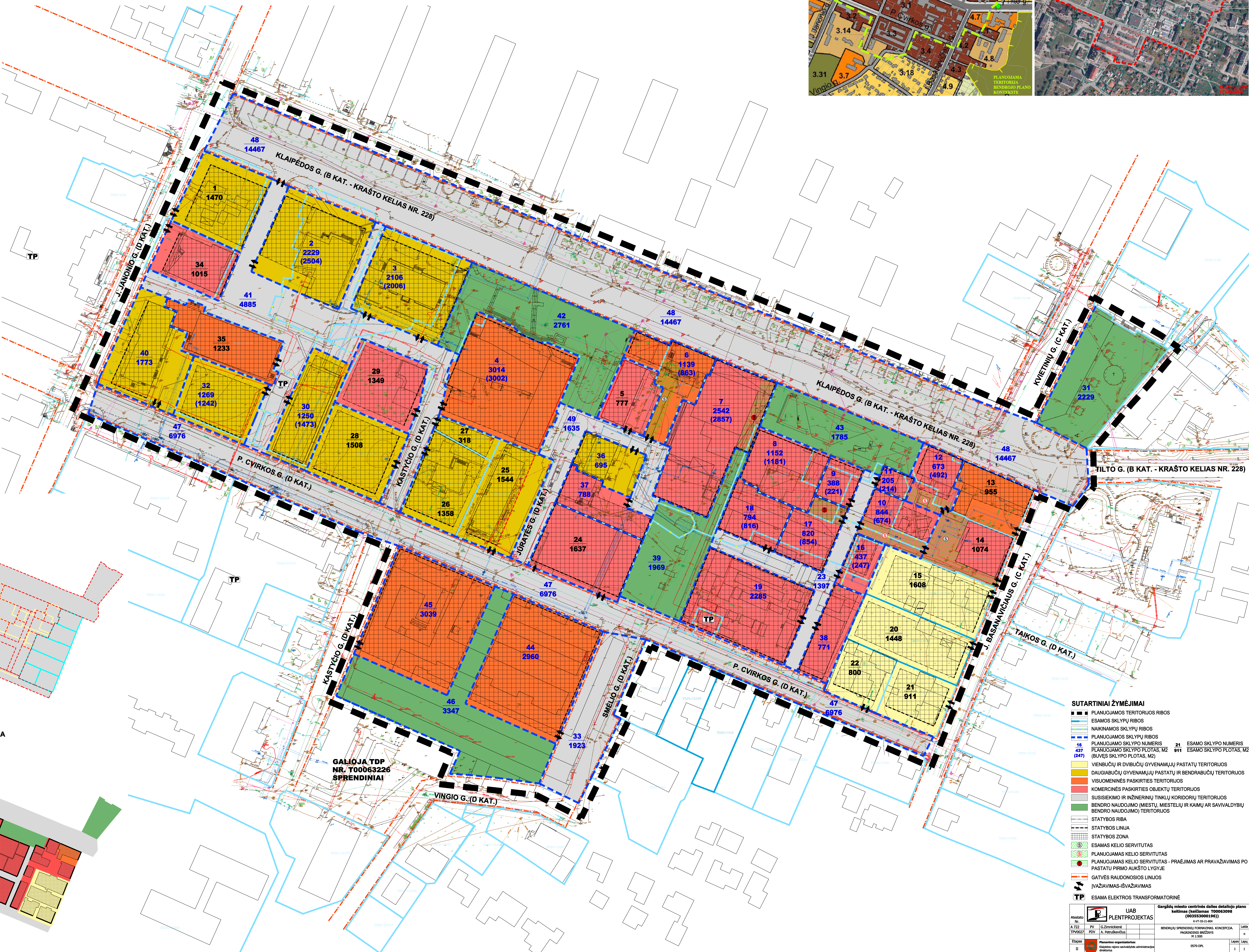
SKLYPŲ UŽSTATYMO SCHEMA



- STATYBOS RIBA
- STATYBOS LINIJA
- STATYBOS ZONA

GARGŽDŲ MIESTO CENTRINĖS DALIES DETALIOJO PLANO KEITIMAS
(KEIČIAMAS T00063098 (003553000196))

KONCEPCIJA 1:500



SUTARTINIAI ŽYMĖJIMAI

- PLANUOJAMOS TERITORIJOS RIBOS
- ESAMOS SKLYPŲ RIBOS
- NAIKINAMOS SKLYPŲ RIBOS
- PLANUOJAMOS SKLYPŲ RIBOS
- PLANUOJAMO SKLYPO NUMERIS
- PLANUOJAMO SKLYPO PLOTAS, M2
- ESAMO SKLYPO PLOTAS, M2
- VIENBUČIŲ IR DVIBUČIŲ GYVENAMŲJŲ PASTATŲ TERITORIJOS
- DAUGIABUČIŲ GYVENAMŲJŲ PASTATŲ IR BENDRABUČIŲ TERITORIJOS
- BUVUSIŲ SKLYPO PLOTAS, M2
- VISUOMENINĖS PASKIRTIES TERITORIJOS
- KOMERCINĖS PASKIRTIES OBJEKTŲ TERITORIJOS
- SUSISIEKIMO IR INŽINERINIŲ TINKLŲ KORIDORIŲ TERITORIJOS
- BENDRO NAUDOJIMO (MIESTŲ, MIESTELIŲ IR KAIMŲ) SAVIVALDYBIŲ BENDRO NAUDOJIMO) TERITORIJOS
- STATYBOS RIBA
- STATYBOS LINIJA
- STATYBOS ZONA
- ESAMOS KELIO SERVIDITUTAS
- PLANUOJAMAS KELIO SERVIDITUTAS
- PLANUOJAMAS KELIO SERVIDITUTAS - PRAEJIMAS AR PRAVAŽIAVIMAS PO PASTATŲ PIRMO AUKŠTO LYGYJE
- GATVĖS RAUDONOSIOS LINIJOS
- ĮVAŽIAVIMAS-ISVAŽIAVIMAS
- ESAMA ELEKTROS TRANSFORMATORINĖ

Autas A 722	UAB PLENTPROJEKTAS	Gargždų miesto centrinės dalies detaliojo plano keičimas (keičiamas T00063098 (003553000196))	Laido o
TP000327	PV A. Plepiškienė	BENDROJO SPRENDINIO FORMAVIMAS, KONCEPCIJA PAVIRŠIŲ IR ŽEMĖJŲ M 1:500	Laido o
Etapas II	Planavimo organizatorius Gargždų miesto savivaldybės administracijos direktorius	05/20-06/20	Laido 1